

Carte des plages du Léman

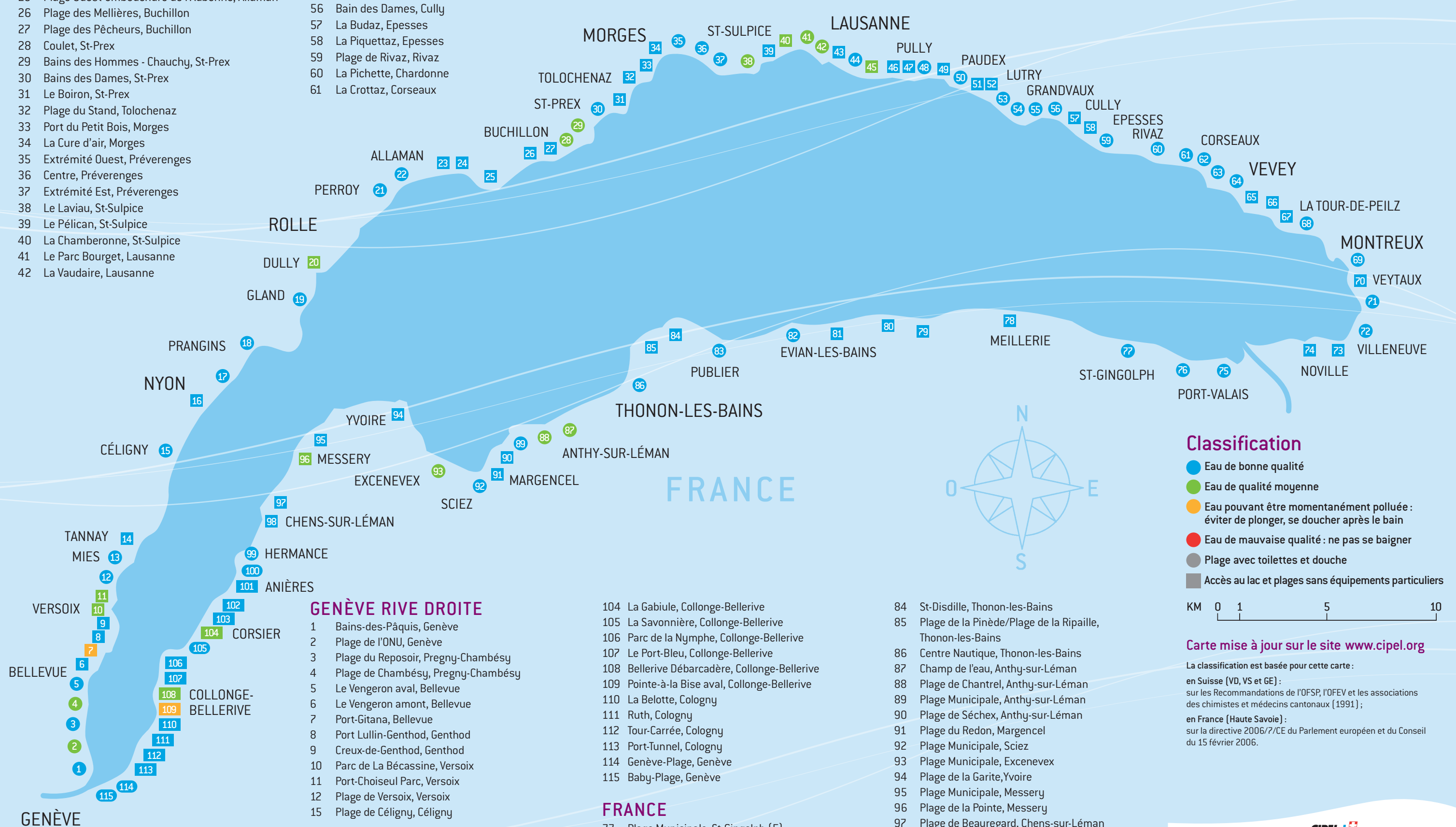
Qualité sanitaire
2013-2014

VAUD

- 13 Plage de Mies, Mies
- 14 Plage de Tannay, Tannay
- 16 Plage de la Piscine de Colovray, Nyon
- 17 Plage des Trois Jetées, Nyon
- 18 Plage de Promenthoux, Prangins
- 19 Plage de Gland, Gland
- 20 Plage Au Tauny, Dully
- 21 Plage A.B.C., Rolle
- 22 Plage du Plongeon, Perroy
- 23 Plage de la Pêcherie, Allaman
- 24 Plage des Bâtiaux, Allaman
- 25 Plage Ouest-embouchure de l'Aubonne, Allaman
- 26 Plage des Mellières, Buchillon
- 27 Plage des Pêcheurs, Buchillon
- 28 Coulet, St-Prex
- 29 Bains des Hommes - Chauchy, St-Prex
- 30 Bains des Dames, St-Prex
- 31 Le Boiron, St-Prex
- 32 Plage du Stand, Tolochenaz
- 33 Port du Petit Bois, Morges
- 34 La Cure d'air, Morges
- 35 Extrémité Ouest, Prévèrènges
- 36 Centre, Prévèrènges
- 37 Extrémité Est, Prévèrènges
- 38 Le Laviau, St-Sulpice
- 39 Le Pélican, St-Sulpice
- 40 La Chamberonne, St-Sulpice
- 41 Le Parc Bourget, Lausanne
- 42 La Vaudaire, Lausanne


- 43 Le Flon, Lausanne
- 44 Plage de Bellerive, Lausanne
- 45 Les Rives du Lac Ouest, Pully
- 46 Les Rives du Lac Est, Pully
- 47 Pully Plage, Pully
- 48 Plage de Paudex, Paudex
- 49 Plage du Petit Port, Lutry
- 50 Curtinaux, Lutry
- 51 Bussy, Lutry
- 52 Mémise, Lutry
- 53 Plage de Villette, Villette
- 54 La Maladaire, Grandvaux
- 55 Plage de Moratel, Cully
- 56 Bain des Dames, Cully
- 57 La Budaz, Epesses
- 58 La Piquettaz, Epesses
- 59 Plage de Rivaz, Rivaz
- 60 La Pichette, Chardonne
- 61 La Crottaz, Corseaux

- 62 Plage de Corseaux, Vevey
- 63 Centre Nautique et Balnéaire, Vevey
- 64 Parc de l'Arabie, Vevey
- 65 Le Port, La Tour-de-Peilz
- 66 La Poteylaz, La Tour-de-Peilz
- 67 La Becque, La Tour-de-Peilz
- 68 La Maladaire, La Tour-de-Peilz
- 69 Le Basset, Montreux/Clarens
- 70 Le Pierrier, Montreux/Clarens
- 71 Plage de Chillon, Veytaux
- 72 Plage les Marines, Villeneuve
- 73 Chaufour, Villeneuve
- 74 Plage du Camping, Noville



Classification

- Eau de bonne qualité
- Eau de qualité moyenne
- Eau pouvant être momentanément polluée : éviter de plonger, se doucher après le bain
- Eau de mauvaise qualité : ne pas se baigner
- Plage avec toilettes et douche
- Accès au lac et plages sans équipements particuliers



Carte mise à jour sur le site www.cipel.org

La classification est basée pour cette carte :
 en Suisse (VD, VS et GE) :
 sur les Recommandations de l'OFSP, l'OFEV et les associations des chimistes et médecins cantonaux (1991) ;
 en France (Haute Savoie) :
 sur la directive 2006/7/CE du Parlement européen et du Conseil du 15 février 2006.

GENÈVE RIVE DROITE

- 1 Bains-des-Pâquis, Genève
- 2 Plage de l'ONU, Genève
- 3 Plage du Reposoir, Pregny-Chambésy
- 4 Plage de Chambésy, Pregny-Chambésy
- 5 Le Vengeron aval, Bellevue
- 6 Le Vengeron amont, Bellevue
- 7 Port-Gitana, Bellevue
- 8 Port Lullin-Genthod, Genthod
- 9 Creux-de-Genthod, Genthod
- 10 Parc de La Bécassine, Versoix
- 11 Port-Choiseul Parc, Versoix
- 12 Plage de Versoix, Versoix
- 15 Plage de Céligny, Céligny

GENÈVE RIVE GAUCHE

- 99 Hermance Embouchure, Hermance
- 100 Plage d'Hermance, Hermance
- 101 Plage d'Anières, Anières
- 102 Anières Débarcadère, Anières
- 103 Corsier Port, Corsier

- 104 La Gabiule, Collonge-Bellerive
- 105 La Savonnière, Collonge-Bellerive
- 106 Parc de la Nympe, Collonge-Bellerive
- 107 Le Port-Bleu, Collonge-Bellerive
- 108 Bellerive Débarcadère, Collonge-Bellerive
- 109 Pointe-à-la Bise aval, Collonge-Bellerive
- 110 La Belotte, Cologny
- 111 Ruth, Cologny
- 112 Tour-Carrée, Cologny
- 113 Port-Tunnel, Cologny
- 114 Genève-Plage, Genève
- 115 Baby-Plage, Genève

FRANCE

- 77 Plage Municipale, St-Gingolph (F)
- 78 Plage Municipale, Meillerie
- 79 Plage de Vindry, Lugrin
- 80 Plage de Tourronde, Lugrin
- 81 Plage de Grande Rive, Neuvecelle
- 82 Centre Nautique, Evian-les-Bains
- 83 Plage Municipale, Publier

- 84 St-Disdille, Thonon-les-Bains
- 85 Plage de la Pinède/Plage de la Ripaille, Thonon-les-Bains
- 86 Centre Nautique, Thonon-les-Bains
- 87 Champ de l'eau, Anthy-sur-Léman
- 88 Plage de Chantrel, Anthy-sur-Léman
- 89 Plage Municipale, Anthy-sur-Léman
- 90 Plage de Séchex, Anthy-sur-Léman
- 91 Plage du Redon, Margencel
- 92 Plage Municipale, Sciez
- 93 Plage Municipale, Excenevex
- 94 Plage de la Garite, Yvoire
- 95 Plage Municipale, Messery
- 96 Plage de la Pointe, Messery
- 97 Plage de Beauregard, Chens-sur-Léman
- 98 Plage de Tougues, Chens-sur-Léman

VALAIS

- 75 Plage de Rive-Bleue, Le Bouveret
- 76 Plage de St-Gingolph, St-Gingolph (CH)

CIPEL



Commission internationale
pour la protection des eaux du Léman

La CIPEL c'est...


...un organisme franco-suisse chargé officiellement depuis 1963 de veiller sur la santé du Léman et de ses affluents.

La **Commission internationale pour la protection des eaux du Léman** contribue à la coordination de la politique de l'eau à l'échelle du bassin versant lémanique, soit entre la France et la Suisse, plus particulièrement entre les départements de l'Ain et de la Haute-Savoie et les cantons de Vaud, du Valais et de Genève. Elle propose, fait effectuer les recherches nécessaires pour déterminer la nature, l'importance et l'origine des pollutions et émet des recommandations à l'intention des gouvernements suisse et français.

Plus d'infos sur www.cipel.org

Commission internationale pour la protection des eaux du Léman

ACW-Changins-Bât. DC
Route de Duillier 50
Case postale 1080
CH-1260 Nyon 1
T +41 (0)22 363 46 69
F +41 (0)22 363 46 70
cipel@cipel.org



Carte des plages du Léman

Qualité sanitaire
2013-2014

Eaux de baignade sous contrôle !

La classification des plages du Léman représentée sur la carte au verso a été établie sur la base d'analyses bactériologiques effectuées durant la saison de baignade 2013-2014. Le critère sanitaire décisif est l'hygiène bactérienne. La pollution chimique du lac est faible et ne présente pas de risque pour le baigneur. Ce sont les services compétents de chaque canton et département qui se chargent de la surveillance sanitaire de la qualité de l'eau de baignade. Lorsqu'une plage est momentanément polluée pour des raisons particulières, les autorités informent la population.

Le Léman, un lac propice à la baignade

Les plages du Léman sont pratiquement toutes favorables à la baignade. Au large, à plus de 50 mètres de la rive, l'eau du lac est partout de bonne qualité pour la baignade. Elle n'est toutefois pas potable sans traitement.

La qualité de l'eau peut varier en cours d'année

Tout au long de l'année, la qualité de l'eau d'une plage peut varier. Une pollution temporaire peut se produire en raison d'un déversement d'eau souillée près de la plage. Les quelques endroits qui posent problème de manière chronique sont ceux situés à proximité de rejets de stations d'épuration ou d'embouchures de cours d'eau pollués. Les sites proches de déversoirs de déstassement du réseau d'eaux usées (déversoirs d'orage) peuvent être pollués de manière plus sporadique, particulièrement après de fortes pluies.

Les «puces de canard», un phénomène naturel, sans relation avec la pollution

Même sur une plage dont l'hygiène bactérienne est irréprochable, il peut y avoir un risque d'apparition de la «dermatite du baigneur» ou «puces de canard», particulièrement dans des eaux peu profondes, riches en végétation et dont la température dépasse 20°C. Cette affection dermatologique est provoquée par les larves d'un parasite du canard qui pénètrent sous l'épiderme humain et génèrent de fortes démangeaisons, heureusement sans gravité. Pour éviter son apparition, on recommande de se doucher immédiatement après le bain, de se frotter énergiquement avec une serviette et d'éviter de se baigner à proximité de végétaux, algues et plantes enracinées. Si l'éruption fait tout de même son apparition, il faut éviter de se gratter pour empêcher des infections bactériennes secondaires. L'éruption disparaît sans laisser de traces en 10 à 20 jours.

Où se renseigner

VAUD

Service de la consommation et des affaires vétérinaires (SCAV)
Chemin des Boveresses 155
CH-1066 Epalinges
T +41 (0)21 316 43 43

VALAIS

Service de la consommation et des affaires vétérinaires (SCAV)
Rue Pré-Amédée 2
CH-1950 Sion
T +41 (0)27 606 49 50

GENÈVE

Info-service
Chemin de la Gravière 4
CH-1227 Les Acacias
T +41 (0)22 546 76 00

HAUTE-SAVOIE

Agence régionale de santé et environnement
Délégation territoriale de Haute-Savoie
7, rue Dupanloup
F-74040 Annecy Cedex
T +33 (0)4 50 88 41 11

Quelques liens utiles

SAUVETAGE

SUISSE **117 144** FRANCE **18 15**

Carte des plages françaises
baignades.sante.gouv.fr

Carte des plages vaudoises
www.vd.ch/themes/environnement/eaux/eau-de-baignade/lac-leman

Carte des plages genevoises
www.geneve.ch/plages
Application Lac Léman-Guide des plages

Disponible dans le
Mac App Store

